





Włocławek, 16.10.2017 r.

**Egzemplarz nr 1, 2, 3, 4, 5**

Przebudowa drogi gminnej nr 160229C Podgaj - Wólka		
Lokalizacja:	Województwo kujawsko - pomorskie, powiat aleksandrowski, gmina Aleksandrów Kuj., miejscowość Podgaj: dz. 296, 268, miejscowość Bronoszewo: dz. 79, miejscowość Służewo: dz. 319, miejscowość Wólka: dz. 13/1	
Inwestor:	 Gmina Aleksandrów Kuj.	
Kategoria obiektu:	Kategoria XXV - drogi i kolejowe drogi szynowe	
Zawartość:	Projekt Wykonawczy	
Branża:	Drogowa	
Kody CPV:	45100000-8 - Przygotowanie terenu pod budowę 45233220-7 - Roboty w zakresie nawierzchni dróg	
Biuro projektowe:	 <b>Usługi Drogowe</b>	<b>Usługi Drogowe Sergiusz Makowski</b> ul. Kaliska 87a 87-800 Włocławek Adr. koresp.: ul. Kaliska 83/63 87-800 Włocławek tel. 785 46 12 73 e-mail.: <a href="mailto:uslugi.drogowe@gmail.com">uslugi.drogowe@gmail.com</a> <a href="http://www.facebook.com/uslugi.drogowe">www.facebook.com/uslugi.drogowe</a>
Oświadczenie Projektanta:	Oświadczam, że projekt został wykonany zgodnie z obowiązującymi przepisami oraz zasadami wiedzy technicznej - wymóg art 20 ust 4 ustawy z dnia 7 lipca 1994 r. - Prawo Budowlane - (tekst jednolity Dz. U. z 2017 r. poz. 1332 z późn. zm.)	
Projektant:		

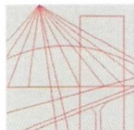


---

1.	Spis treści	str. 2
2.	Uprawnienia projektanta	str. 3
3.	Opis techniczny	str. 6
4.	Załączniki	str. 13
5.	Część rysunkowa	str. 19
	- Plan orientacyjny	
	- Projekt Zagospodarowania Terenu	
	- Przekrój konstrukcyjny	



## Uprawnienia projektanta.



KUJAWSKO  
POMORSKA  
OKRĘGOWA  
IZBA  
INŻYNIERÓW  
BUDOWNICTWA

OKRĘGOWA KOMISJA KWALIFIKACYJNA

Sygn. akt: KUPOIIB/KK-0054-0028/12  
KUPOIIB/KK-0055-0042/12

Bydgoszcz, dnia 19 grudnia 2012 r.

### DECYZJA

Na podstawie art. 24 ust. 1 pkt 2 ustawy z dnia 15 grudnia 2000 r. o samorządach zawodowych architektów, inżynierów budownictwa oraz urbanistów (*Dz. U. z 2001 r. Nr 5, poz. 42, z późn. zm.*), art. 13 ust. 1 pkt 1 i 2 i ust. 2, art. 14 ust. 1 pkt 2a i ust. 3 pkt 1 i 3 ustawy z dnia 7 lipca 1994 r. Prawo budowlane (*Dz. U. z 2010 r. Nr 243, poz. 1623, z późn. zm.*) oraz § 11 ust. 1 pkt 1 rozporządzenia Ministra Transportu i Budownictwa z dnia 28 kwietnia 2006 r. w sprawie samodzielnych funkcji technicznych w budownictwie (*Dz. U. z 2006 r. Nr 83, poz. 578, z późn. zm.*) w związku z art. 104 Kodeksu postępowania administracyjnego (*Dz. U. z 2000 r. Nr 98, poz. 1071, z późn. zm.*)

#### Okręgowa Komisja Kwalifikacyjna nada je

**Panu Sergiuszowi Michałowi Makowskiemu**  
magistrowi inżynierowi o kierunku budownictwo  
urodzonemu dnia 29 września 1985 r. w Grudziądzu

#### UPRAWNIENIA BUDOWLANE

numer ewidencyjny KUP/0134/PWOD/12

**do projektowania i kierowania robotami budowlanymi bez ograniczeń  
w specjalności drogowej**

#### UZASADNIENIE

W związku z uwzględnieniem w całości żądania strony, na podstawie art. 107 § 4 K.p.a. odstępuje się od uzasadnienia decyzji. Zakres nadanych uprawnień budowlanych wskazano na odwrocie decyzji.

#### Pouczenie

Od niniejszej decyzji służy odwołanie do Krajowej Komisji Kwalifikacyjnej Polskiej Izby Inżynierów Budownictwa w Warszawie, za pośrednictwem Okręgowej Komisji Kwalifikacyjnej KUPOIIB w Bydgoszczy w terminie 14 dni od dnia jej doręczenia.

**Skład Orzekający**  
**Okręgowej Komisji Kwalifikacyjnej**

mgr inż. Jacek Kołodziej

inż. Wojciech Klatecki

inż. Franciszek Szypliński



Otrzymują:

1. Pan Sergiusz Michał Makowski  
ul. Kaliska 83/63  
87-800 Włocławek
2. Okręgowa Rada Izby
3. Główny Inspektor  
Nadzoru Budowlanego
4. a/a





#### Szczegółowy zakres uprawnień budowlanych

Na podstawie art. 12 ust. 1 pkt 1 i 2 i art. 13 ust. 3 i 4 ustawy Prawo budowlane, **Pan Sergiusz Michał Makowski** jest upoważniony w specjalności **drogowej** do:

- 1) projektowania, sprawdzania projektów architektoniczno – budowlanych i sprawowania nadzoru autorskiego,
  - 2) kierowania budową lub innymi robotami budowlanymi,
  - 3) kierowania wytwarzaniem konstrukcyjnych elementów budowlanych oraz nadzoru i kontroli technicznej wytwarzania tych elementów,
  - 4) wykonywania nadzoru inwestorskiego,
  - 5) sprawowania kontroli technicznej utrzymania obiektów budowlanych
- bez ograniczeń.**

Zgodnie z § 15 i § 18 ust. 1 rozporządzenia Ministra Transportu i Budownictwa z dnia 28 kwietnia 2006 r. w sprawie samodzielnych funkcji technicznych w budownictwie, niniejsze uprawnienia budowlane uprawniają również do:

- 1) sporządzania projektów zagospodarowania działki lub terenu w zakresie specjalności drogowej,
- 2) projektowania obiektu budowlanego i kierowania robotami budowlanymi związanymi z obiektem budowlanym, takim jak:
  - a) droga, w rozumieniu przepisów o drogach publicznych, z wyłączeniem drogowych obiektów inżynierskich oprócz przepustów;
  - b) droga dla ruchu i postoju statków powietrznych oraz przepust.

**Skład Orzekający  
Okręgowej Komisji Kwalifikacyjnej**

mgr inż. Jacek Kołodziej

inż. Wojciech Klatecki

inż. Franciszek Szypliński





## Zaświadczenie o członkostwie projektanta w Izbie Inżynierów Budownictwa.



### Zaświadczenie

o numerze weryfikacyjnym:

KUP-ZK3-ACH-JHS \*

Pan Sergiusz Makowski o numerze ewidencyjnym KUP/BD/0016/13  
adres zamieszkania ul. Kaliska 83/63, 87-800 Włocławek  
jest członkiem Kujawsko-Pomorskiej Okręgowej Izby Inżynierów Budownictwa i posiada  
wymagane ubezpieczenie od odpowiedzialności cywilnej.  
Niniejsze zaświadczenie jest ważne do dnia 2018-03-31.

Zaświadczenie zostało wygenerowane elektronicznie i opatrzone bezpiecznym podpisem elektronicznym  
weryfikowanym przy pomocy ważnego kwalifikowanego certyfikatu w dniu 2017-02-20 roku przez:

Adam Podhorecki, Przewodniczący Rady Kujawsko-Pomorskiej Okręgowej Izby Inżynierów Budownictwa.

(Zgodnie art. 5 ust 2 ustawy z dnia 18 września 2001 r. o podpisie elektronicznym (Dz. U. 2001 Nr 130 poz. 1450) dane w postaci elektronicznej opatrzone bezpiecznym podpisem elektronicznym weryfikowanym przy pomocy ważnego kwalifikowanego certyfikatu są równoważne pod względem skutków prawnych dokumentom opatrzonym podpisami własnoręcznymi.)

\* Weryfikację poprawności danych w niniejszym zaświadczeniu można sprawdzić za pomocą numeru weryfikacyjnego zaświadczenia na stronie Polskiej Izby Inżynierów Budownictwa [www.piib.org.pl](http://www.piib.org.pl) lub kontaktując się z biurem właściwej Okręgowej Izby Inżynierów Budownictwa.



# OPIŚ TECHNICZNY



---

## OPIS TECHNICZNY

do projektu wykonawczego na:

Przebudowa drogi gminnej nr 160229C

Podgaj - Wólka

### 1. PODSTAWA OPRACOWANIA

- Mapa do celów informacyjnych w skali 1:500
- Uzgodnienia z Inwestorem
- Rozpoznanie trasy projektowanego odcinka w terenie przez projektanta
- Ustawa Prawo Budowlane (tekst jednolity Dz. U. z 2017 r., poz. 1332 z późniejszymi zmianami)
- Ustawa z dnia 21 marca 1985 r. o Droгах Publicznych (tekst jednolity Dz. U. z 2016 r., poz. 1440 z późn. zm)
- Rozporządzenia Ministra Transportu i Gospodarki Morskiej w sprawie warunków technicznych, jakim powinny odpowiadać drogi publiczne i ich usytuowanie (Dz. U. z dnia 29 stycznia 2016 r. Poz. 124)

### 2. PRZEDMIOT I ZAKRES OPRACOWANIA

Przedmiotem opracowania jest wykonawczy na przebudowę drogi polegającej na wykonaniu nowej nawierzchni.

Zakres opracowania obejmuje:

- Obustronne ścięcie poboczy,
- Ułożenie warstwy podbudowy zasadniczej,
- Ułożenie warstw bitumicznych
- Wykonanie umocnionych poboczy.

### 3. ISTNIEJĄCY STAN ZAGOSPODAROWANIA TERENU

#### 3.1 Stan istniejący

Istniejąca droga posiada nawierzchnię tłuczniową z licznymi zadolieniami. Droga w przekroju podłużnym i poprzecznym jest nierówna. W stanie istniejącym pobocza gruntowe są przerośnięte trawą, co skutecznie blokuje spływ wód opadowych i roztopowych z nawierzchni drogi. Ma to bezpośredni wpływ na niszczenie nawierzchni drogowej.





### 3.2 Lokalizacja inwestycji - obszar oddziaływania inwestycji

Projektowana przebudowa drogi zlokalizowana jest w miejscowościach Podgaj i Bronoszewo, gm. Aleksandrów Kuj. Obszar oddziaływania inwestycji zgodnie z art. 28 ust.2 Ustawy Prawo Budowlane stanowią działki nr 296, 268 – m. Podgaj 79 – m. Bronoszewo, 319 – m. Służewo, 13/1 – m. Wólka, jednocześnie inwestycja zlokalizowana jest w całości na w/w działkach.

Droga nie jest zlokalizowana na terenach objętych ochroną przyrody, jednakże należy dołożyć wszelkich starań, aby w trakcie wykonywania robót ingerencja w środowisko naturalne była jak najbardziej ograniczona.

Na terenie inwestycji nie obowiązuje Miejsowy Plan Zagospodarowania Terenu. Omawiana inwestycja nie znajduje się na terenach objętych ochroną konserwatorską. W przypadku odkrycia w trakcie trwających robót przedmiotów, co do których istnieje przypuszczenie, że są zabytkami, należy zgodnie z art. 32 ust. 1 ustawy z 23 lipca 2003 roku o ochronie zabytków i opiece nad zabytkami (Dz. U. z 2014 r., poz. 1446 z późn. zm.) zawiadomić Wojewódzki Urząd Ochrony Zabytków w Toruniu Delegatura we Włocławku lub Wójta Gminy Aleksandrów Kuj., po wcześniejszym wstrzymaniu robót budowlanych.

### 3.3 Istniejące uzbrojenie

Ponieważ technologia robót nie zakłada naruszania struktury podbudowy, roboty budowlane nie kolidują z istniejącym uzbrojeniem terenu.

## 4. ROZWIĄZANIA PROJEKTOWE

### 4.1 Charakterystyka projektowanej drogi:

- Kategoria drogi: gminna,
- Klasa drogi: Lokalna (L),
- Kategoria ruchu: KR1,
- Prędkość projektowa: 40 km/h,
- Długość – 1364 m,
- Szerokość nawierzchni drogi: 4,00 m,
- Szerokość pasa ruchu: 2,0 m,
- Przekrój jezdni: 1x2
- Rodzaj nawierzchni – bitumiczna,
- Rodzaj poboczy: umocnione kruszywem o szerokości 0,75m

### 4.2 Projektowana konstrukcja

#### **- Konstrukcja jezdni i zjazdów:**

- Warstwa ścieralna AC11S 50/70 – 4 cm,





- Warstwa wiążąca AC11W 50/70 – 4 cm,
- Podbudowa z kruszywa łamanego stabilizowanego mechanicznie 0/31,5 – 10 cm
- Sprofilowana i zagęszczona istniejąca nawierzchni tłuczniowa jako dolna warstwa podbudowy.

Zjazd należy wykonać o szerokości nawierzchni utwardzonej 4,0 m, natomiast połączenie nawierzchni zjazdu z krawędzią jezdni należy zrealizować za pomocą łuków o promieniu  $R=3,0m$ . Wszystkie omawiane zjazdy są zjazdami istniejącymi.

#### 4.3 Odwodnienie :

Odwodnienie jezdni zrealizowane jest powierzchniowo za pomocą spadków podłużnych i poprzecznych.

#### 4.4 Zadrzewienie :

Na terenie planowanej inwestycji występuje zadrzewienie kolidujące z inwestycją. Usunięcie tych drzew odbędzie się na podstawie oddzielnej decyzji administracyjnej.

#### 4.5 Szkody górnicze:

Omawiana inwestycja nie jest zlokalizowana w obszarze występowania szkód górniczych.

#### 4.6 Zestawienie charakterystycznych ilości

- ✓ Długość – 1364 mb
- ✓ Powierzchnia jezdni – 5 564 m<sup>2</sup>

### 5. Informacja BIOZ.

Szczegółowy zakres zamierzenia budowlanego i kolejność ich wykonania przedstawia przedmiar robót.

Na omawianym odcinku roboty prowadzone będą:

- w pobliżu linii teletechnicznej
  - w pobliżu sieci wodociągowo - kanalizacyjnej
  - „pod ruchem”, tj. odcinek drogi nie będzie wyłączony z ruchu kołowego.
- Główne zagrożenia występujące podczas realizacji robót to:

- Roboty przygotowawcze
  - roboty rozbiórkowe
  - Roboty nawierzchniowe i konstrukcyjne
- Wykonanie podbudowy

- Transport technologiczny pionowy i poziomy

W celu likwidacji zagrożeń wynikających z prowadzenia robót należy:

1. stosować sprzęt ochrony osobistej
2. wygrodzić strefy bezpiecznej pracy sprzętu mechanicznego



3. ustawić tablice ostrzegawcze
  4. zakazany jest transport materiałów nad stanowiskami roboczymi
  5. należy dbać o stan nawierzchni dróg
  6. stosować tylko sprzęt właściwy do transportu
- Podstawowe obowiązki pracowników w zakresie BHP
1. przystąpienie do pracy w pełni zdrowia, odzieży ochronnej
  2. znajomość przepisów i zasad bezpiecznej pracy na budowie, rodzaju wykonanej pracy
  3. właściwa organizacja, zabezpieczania oraz utrzymania ładu i porządku na stanowisku pracy
  4. znajomość zasad i warunków bezpiecznej pracy z użyciem maszyn, urządzeń technicznych, sprzętu i narzędzi
  5. dbałość o stan techniczny narzędzi, kabli i urządzeń elektrycznych
  6. znajomość telefonów alarmowych
  7. utrzymanie w czystości pomieszczeń socjalno-bytowych.

Zgodnie z Rozporządzeniem Ministra Infrastruktury z dnia 23.06.03 w sprawie informacji dotyczącej bezpieczeństwa i ochrony zdrowia oraz planu bezpieczeństwa i ochrony zdrowia ( DZ. U. Nr 120 z 2003r. , poz. 1126) w ramach planowanej inwestycji przewiduje się roboty budowlane, których , charakter, organizacji lub miejsce wykonywania stwarzają ryzyko powstania zagrożenia bezpieczeństwa i zdrowia ludzi. W związku z powyższym **konieczne jest opracowanie planu BIOZ.**

## **6. ZASADY BEZPIECZNEGO WYKONYWANIA ROBÓT BUDOWLANYCH ORAZ WYSTĘPUJĄCE ZAGROŻENIA**

### Roboty ziemne

#### Warunki bezpiecznego prowadzenia robót ziemnych

- Wykonywanie robót ziemnych należy prowadzić na podstawie planu organizacji robót określającego kolejność metody ich wykonania.
- Przed rozpoczęciem robót ziemnych należy dokonać inwentaryzacji urządzeń podziemnych (instalacji wodociągowej, kanalizacyjnej, elektrycznej, gazowej, centralnego ogrzewania, telekomunikacyjnej) w celu ustalenia ewentualnych kolizji i zagrożeń.
- Przy prowadzeniu robót ziemnych w bezpośrednim sąsiedztwie instalacji podziemnych należy określić bezpieczne odległości (w pionie i poziomie), w jakich mogą być prowadzone roboty przy użyciu sprzętu ciężkiego. Odległości bezpiecznego używania maszyn roboczych należy ustalić z jednostkami zarządzającymi tymi instalacjami.
- W razie natrafienia na nie zinwentaryzowane przewody należy natychmiast przerwać prace i zawiadomić o tym kierownictwo budowy.
- Podczas wykonywania wykopów niedopuszczalne jest tworzenie nawisów.
- Urobek z wykopów powinien być: odkładany 1 m za klin odłamu gruntu jeśli ściany wykopu nie są umocnione lub odwożony bezpośrednio na składowisko.



- W klinie odłamu gruntu nie wolno składować materiałów, urządzać dróg dojazdowych i przejść.
- Przy wykonywaniu wykopu sprzętem zmechanizowanym pracownicy powinni znajdować się w bezpiecznej od niego odległości.
- Podczas wykonywania robót wąsko przestrzennych osoby współpracujące z operatorem mogą znajdować się wyłącznie w części zabezpieczonej wykopu.
- Każdorazowe rozpoczęcie prac w wykopie wymaga sprawdzenia jego obudowy lub skarp.
- Jeżeli głębokość wykopu jest większa niż 1m należy wykonać zejścia do wykopu. Odległość między zejściami do wykopu nie powinna przekraczać 20m.
- Ściany wykopu należy zabezpieczyć zgodnie z opracowanym planem wykonania robót ziemnych (skarpowanie, szalunki, rozpory).
- Krawędzie wykopów oznaczyć i zabezpieczyć przed osobami postronnymi zgodnie z obowiązującymi przepisami.
- Zabrania się w miejscu prowadzenia wykopów prowadzenia jednocześnie innych robót oraz przebywania osób postronnych.
- Prowadzenie robót ziemnych w pobliżu instalacji podziemnych, a także głębinie wykopów poszukiwawczych powinno odbywać się ręcznie.
- W czasie wykonywania wykopów w miejscach dostępnych dla osób niezatrudnionych przy tych robotach należy wokół wykopów pozostawionych w czasie zmroku i w nocy ustawić balustrady zaopatrzone w światło ostrzegawcze koloru czerwonego.
- Jeżeli teren, na którym wykonywane są roboty ziemne, nie może być ogrodzony, wykonawca robót powinien zapewnić stały dozór.
- Koparka w czasie pracy powinna być ustawiona w odległości od wykopu co najmniej 0,6m poza granicą klina naturalnego odłamu gruntu. Przebywanie osób pomiędzy ścianą wykopu a koparką, nawet w czasie postoju jest zabronione.
- W czasie wykonywania koparką wykopów wąsko przestrzennych należy wykonywać obudowę wyłącznie z zabezpieczonej części wykopu lub zastosować obudowę prefabrykowaną, z użyciem wcześniej przewidzianych urządzeń mechanicznych.
- Ruch środków transportowych obok wykopów powinien odbywać się poza granicą klina naturalnego odłamu gruntu.

Najczęściej występujące zagrożenia przy robotach ziemnych

- wykonywanie robót niezgodnie z założoną technologią robót,
- nieprzestrzeganie warunków BHP podczas robót przy czynnych instalacjach,
- nie zachowanie odpowiedniego nachylenia skarpy,
- składowanie materiałów na krawędzi wykopu,
- pogłębianie wykopów wąsko przestrzennych ponad dopuszczalne zagłębienie,



- niestaranne wykonanie szalunków lub ich brak,
- użycie niewłaściwych materiałów do wykonania szalunków,
- brak lub niewłaściwe zejścia do wykopów,
- przebywanie w zasięgu pracy ramienia koparki,
- wykonywanie napraw sprzętu lub środków transportu bez należytego zabezpieczenia przed osunięciem się sprzętu,
- brak kontroli izolacji kabli energetycznych i przewodów doprowadzających energię elektryczną, np. do pomp,
- lekceważenie zagrożeń ze strony niewypałów.

## 7. Ogólne wytyczne inwestycji

Wytyczenie robót należy powierzyć uprawnionemu geodecie. W obrębie istniejącego uzbrojenia podziemnego roboty ziemne należy wykonywać ręcznie wykonując przekopy próbne. W czasie realizacji robót należy dokonać odbiorów częściowych robót ulegających zakryciu z wpisem do dziennika budowy. Po zakończeniu robót zlecić należy wykonanie geodezyjnej inwentaryzacji powykonawczej. Materiały użyte na budowie winny posiadać świadectwo jakości oraz atest zdrowotny. Wszystkie roboty muszą być wykonywane przez pracowników posiadających odpowiednie kwalifikacje pod stałym nadzorem osoby posiadającej uprawnienia budowlane. O ewentualnym zamiarze dokonania istotnych zmian w projekcie, oraz w przypadkach opisanych w opisie technicznym powinien zostać powiadomiony projektant. Jakość robót musi odpowiadać wymaganiom zawartym w opracowaniu „Warunki techniczne wykonania i odbioru robót budowlano-montażowych”. W czasie prowadzenia prac budowlanych obowiązuje przestrzeganie przepisów dotyczących bezpieczeństwa i higieny pracy przy wykonywaniu robót budowlano-montażowych.

Opracował:



# ZAŁĄCZNIKI



## 8. Zestawienie zjazdów

lp.	km	str.	pow [m2]
1	0+060	P	10,9
2	0+280	L	21,9
3	0+340	P	12,5
4	0+358	L	21,0
5	0+591	P	8,7
6	0+728	L	20,1
7	0+740	L	13,5
8	0+751	P	9,7
9	0+760	L	10,6
10	0+820	L	8,5
11	0+820	P	14,2
12	0+860	L	9
13	0+860	P	13,3
14	0+903	L	9,2
15	0+903	P	12,1
16	0+963	P	14,6
17	0+970	L	9,4
18	0+992	L	12,6
19	0+010	P	15,6
20	1+048	P	14,3
21	1+060	P	13,8
22	1+075	L	14,4
23	1+089	P	11,6
24	1+100	L	12,4
25	1+180	P	5,8
26	1+264	P	6
27	1+280	P	5,8
28	1+359	L	6



Orange Polska S.A.  
Domena Hurt  
Zarządzanie Zasobami Sieci i IT, Ewidencja i Standardy Infrastruktury  
Dział Ewidencji i Zarządzania Danymi o Infrastrukturze Bydgoszcz 4  
Adres do korespondencji:  
ul. Chodkiewicza 61, 85-667 Bydgoszcz  
tel.: 52 375 93 03

Usługi Drogowe  
Sergiusz Makowski  
87-600 Włocławek  
ul. Kaliska 87A

Bydgoszcz, 15. 11. 2017r.

Numer pisma: 68343/TODDWBU/US/2017

Temat: Przebudowa drogi gminnej nr 160229C Podgaj - Wólka

Szanowny Panie,

informujemy, że uzgadniamy przedstawiony projekt. Przy realizacji procesu budowy wymagane jest spełnienie następujących warunków, które są integralną częścią uzgodnienia:

1. Wykonawca jest zobowiązany zgłosić do ORANGE POLSKA S.A. prace w strefie sieci telekomunikacyjnej min. na 14 dni przed przystąpieniem do robót, powołując się na numer przedmiotowego pisma. Tryb i zasady zgłoszenia prac oraz wystąpienia o nadzór właścicielski dostępne są na stronie: [www.orange.pl/wniosekondzor](http://www.orange.pl/wniosekondzor). Wykonywanie prac na sieci ORANGE POLSKA S.A. bez zgłoszenia i nadzoru właścicielskiego jest naruszeniem własności ORANGE POLSKA S.A. i będzie zgłaszane organom ścigania. Zgłoszenie/Wniosek o nadzór właścicielski można przesłać ze strony [www.orange.pl/wniosekondzor](http://www.orange.pl/wniosekondzor) lub kierować na adres:

ORANGE POLSKA S.A.  
Obsługa Techniczna Klienta w Olsztynie  
Wydział Utrzymania Usług i Infrastruktury  
ul. Zygmunta Krasińskiego 10  
87-100 Toruń

Powiadomienie powinno zawierać nazwę i adres wykonawcy prac oraz telefon kontaktowy.

2. Roboty budowlano – montażowe w obrębie sieci telekomunikacyjnej wykonywać zgodnie z normami i przepisami obowiązującymi w budownictwie łączności ręcznie i pod nadzorem upoważnionego przedstawiciela ORANGE POLSKA S.A. Dostarczanie i Serwis Usług Obsługi Technicznej Klienta w Bydgoszczy;
3. Lokalizację podziemnych urządzeń telekomunikacyjnych w terenie należy potwierdzić za pomocą przekopów kontrolnych, a w przypadku odkrycia w trakcie robót ziemnych urządzeń nienaniesionych na planie należy je zabezpieczyć na koszt inwestora i powiadomić przedstawiciela ORANGE POLSKA S.A. Dostarczanie i Serwis Usług Obsługi Technicznej Klienta w Bydgoszczy oraz inspektora nadzoru. Istniejącą sieć teletechniczną eksploatowaną przez ORANGE POLSKA S.A. oznaczono na załączonych podkładach geodezyjnych symbolem - t ,





Ustala się 2-metrową strefę ochronną z każdej strony naszych urządzeń. W strefie ochronnej prace należy prowadzić ręcznie;

4. W strefie projektowanych wykopów sieć telefoniczną zabezpieczyć przed uszkodzeniem zgodnie z przedstawionym rozwiązaniem technicznym. Dodatkowe szczegóły zabezpieczenia ustalić na roboczo z naszym przedstawicielem. Koszty zabezpieczenia ponosi naruszający stan istniejący;
5. W przypadku zmiany rzędnych terenu należy wyregulować poziom ram studni do projektowanej niwelety. Zachować normatywne przykrycie uzbrojenia teletechnicznego. Koszty zabezpieczenia ponosi naruszający stan istniejący;
6. Miejsca zbliżeń i skrzyżowań oraz elementy zanikowe sieci telekomunikacyjnej przed ich zasypaniem podlegają obowiązkowi zgłoszenia pracownikowi sprawującemu w imieniu Orange Polska nadzór nad realizowanymi pracami.
7. Po zakończeniu prac inwestor jest zobowiązany do pisemnego zgłoszenia z 14-dniowym wyprzedzeniem na adres podany w punkcie 1 niniejszego pisma – wykonane zadanie do odbioru technicznego w zakresie miejsc kolizyjnych z sieciami teletechnicznymi oraz otrzymania pisemnej akceptacji w formie protokołu odbioru lub notatki służbowej.
8. W przypadku uszkodzenia lub kradzieży infrastruktury teletechnicznej, w szczególności w wyniku niedotrzymania wymagań i warunków określonych w niniejszym dokumencie, ORANGE POLSKA S.A., obciąża sprawcę pełnymi kosztami naprawy oraz odszkodowaniem za straty związane między innymi z wypłaconymi bonifikatami i karami wynikającymi z zawartych przez ORANGE POLSKA S.A. umów z klientami, a także innymi karami administracyjnymi.  
Łączna wysokość roszczeń ORANGE POLSKA S.A. w stosunku do sprawcy uszkodzenia może sięgać nawet kwoty kilkuset tysięcy złotych polskich;
9. Niniejsze uzgodnienie ważne jest jeden rok od daty jego wydania.

**UWAGA:** Sieć ORANGE Polska w miejscach zbliżeń i skrzyżowań oraz w razie odkrycia zabezpieczyć rurą dwudzielną typu Arot. Kolidujący z projektowaną drogą kabel OPL należy odkopać i przełożyć poza teren inwestycji.

Za powyższe uzgodnienie zostanie pobrana opłata wg aktualnego cennika. Należność należy uregulować w terminie określonym na fakturze VAT, która zostanie przesłana odrębną korespondencją.

ORANGE POLSKA S.A. Wydział Ewidencji i Zarządzania Danymi o Infrastrukturze otrzymał do celów służbowych 2 komplety planów z przedmiotowego uzgodnienia.


Z poważaniem




Andrzej Marciniak  
Starszy Specjalista

ds. Ewidencji i Zarządzania Danymi o Infrastrukturze










**LEGENDA:**

- Granice pasa drogowego
- Oś jezdni
- Krawężń jezdni
- Nawierzchnia jezdni
- Zjazdy bitumiczne
- Zjazdy z kruszywa łamanego

Orange Polska Sp. z o.o.  
Zarządzanie z obszaru sieci i IT  
Dział Inżynierii i Wykonania Danych  
o Infrastrukturze 4-Bydgoszcz  
ul. Chodkiewicza 61, 85-667 Bydgoszcz

Mapa zgodna z oryginałem

Nazwa inwestycji:	Przebudowa drogi gminnej nr 160229C Podgaj - Wólka - Etap I		
Lokalizacja:	Województwo kujawsko - pomorskie, powiat aleksandrowski, gmina Aleksandrów Kuj. miejscowość Podgaj, Bronoszewo		
Inwestor:	 Gmina Aleksandrów Kuj.		
Stadium dokumentacji:	Dokumentacja techniczna		
Nazwa arkusza:	Projekt Zagospodarowania Terenu		
Biuro projektowe:	 <div style="display: inline-block; vertical-align: middle;"> <p><b>Usługi Drogowe</b></p> <p>Usługi Drogowe Sergiusz Makowski ul. Kaliska 87a 87-800 Włocławek kor.: ul. Kaliska 83/63 87-800 Włocławek tel. 785 46 12 73 e-mail: uslugi.drogowe@gmail.com www.facebook.com/uslugi.drogowe</p> </div>		
Projektant:	mgr inż. Sergiusz Michał Makowski <small>uprawnienia budowlane nr KUP/0134/PWOD/12 do projektowania i kierowania robotami budowlanymi bez ograniczeń w specjalności drogowej</small>		Podpis: 
Branża:	Skala:	Data:	Nr arkusza:
DROGOWA	1:500	16.10.2017 r.	2.2



# CZĘŚĆ RYSUNKOWA